



У К А З

ГУБЕРНАТОРА ПЕРМСКОГО КРАЯ

Рег. номер _____ Дата _____

№ Рег. номер _____

**О создании охранных зон
особо охраняемых природных
территорий Пермского края
категории «памятники
природы»**

В соответствии со статьей 2 Федерального закона от 14 марта 1995 г. № 33-ФЗ «Об особо охраняемых природных территориях», постановлением Правительства Российской Федерации от 19 февраля 2015 г. № 138 «Об утверждении Правил создания охранных зон отдельных категорий особо охраняемых природных территорий, установления их границ, определения режима охраны и использования земельных участков и водных объектов в границах таких зон», статьей 10 Закона Пермского края от 4 декабря 2015 г. № 565-ПК «Об особо охраняемых природных территориях Пермского края», в целях предотвращения неблагоприятных антропогенных воздействий на особо охраняемые природные территории регионального значения категории «памятники природы»

ПОСТАНОВЛЯЮ:

1. Создать охранные зоны особо охраняемых природных территорий (далее - ООПТ) Пермского края категории «памятники природы» в соответствии с прилагаемым Перечнем.

2. Утвердить прилагаемые:

Положение об охранной зоне памятника природы регионального значения «Белый камень».

Положение об охранной зоне памятника природы регионального значения «Большая Мечкинская пещера».

Положение об охранной зоне памятника природы регионального значения «Вынырок».

Положение об охранной зоне памятника природы регионального значения «Закурьинская пещера».

Положение об охранной зоне памятника природы регионального значения «Зуятская пещера».

Положение об охранной зоне памятника природы регионального значения «Колпаки».

Положение об охранной зоне памятника природы регионального значения «Лебединое болото».

Положение об охранной зоне памятника природы регионального значения «Лево-Челвинское болото».

Положение об охранной зоне памятника природы регионального значения «Липогорский».

Положение об охранной зоне памятника природы регионального значения «Лиственничная роща».

Положение об охранной зоне памятника природы регионального значения «Лобач».

Положение об охранной зоне памятника природы регионального значения «Пермско-Сергинская карстовая каменистая степь».

Положение об охранной зоне памятника природы регионального значения «Право-Челвинское болото».

Положение об охранной зоне памятника природы регионального значения «Соколя гора».

Положение об охранной зоне памятника природы регионального значения «Темная пещера».

Положение об охранной зоне памятника природы регионального значения «Торсуновское озеро».

Положение об охранной зоне памятника природы регионального значения «Усть-Пожвинский лес».

Положение об охранной зоне памятника природы регионального значения «Челвинское болото».

Положение об охранной зоне памятника природы регионального значения «Шлюпинский камень».

3. Охранные зоны памятников природы регионального значения учитываются при разработке схемы территориального планирования Пермского края и схем территориального планирования муниципальных районов, генеральных планов поселений и городских округов, лесного плана Пермского края, лесохозяйственных регламентов и материалов лесоустройства лесничеств (лесопарков), расположенных на территории Пермского края, проектов освоения лесов, материалов таксации лесных участков, схемы размещения, использования и охраны охотничьих угодий на территории Пермского края.

4. Настоящий указ вступает в силу по истечении 10 дней после дня его официального опубликования.

5. Контроль за исполнением указа возложить на первого заместителя председателя Правительства – министра территориального развития Пермского края Кокшарова Р.А.

М.Г. Решетников

ПРИЛОЖЕНИЕ
к указу губернатора
Пермского края
от №

ПЕРЕЧЕНЬ

**особо охраняемых природных территорий
регионального значения Пермского края категории «памятники природы»,
для которых создаются охранные зоны**

№ п/п	Наименование особо охраняемой природной территории	Муниципальное образование
1	2	3
1.	Белый камень	Кишертский муниципальный район
2.	Большая Мечкинская пещера	Кунгурский муниципальный район
3.	Вынырок	Лысьвенский городской округ
4.	Закурьинская пещера	Кунгурский муниципальный район
5.	Зуятская пещера	Кунгурский муниципальный район
6.	Колпаки	Горнозаводский муниципальный район
7.	Лебединое болото	Добрянский муниципальный район
8.	Лево-Челвинское болото	Добрянский муниципальный район
9.	Липогорский	Пермский городской округ
10.	Лиственничная роща	Суксунский муниципальный район
11.	Лобач	Кишертский муниципальный район
12.	Пермско-Сергинская карстовая каменистая степь	Кунгурский муниципальный район
13.	Право-Челвинское болото	Добрянский муниципальный район
14.	Соколя гора	Горнозаводский муниципальный район
15.	Темная пещера	Губахинский городской округ
16.	Торсуновское озеро	Очерский муниципальный район
17.	Усть-Пожвинский лес	Юсьвинский муниципальный район
18.	Челвинское болото	Добрянский муниципальный район
19.	Шлюпинский камень	Березовский муниципальный район

УТВЕРЖДЕНО
указом губернатора
Пермского края
от _____ № _____

ПОЛОЖЕНИЕ
об охранной зоне памятника природы регионального значения
«Белый камень»

1. Настоящее Положение об охранной зоне особо охраняемой природной территории регионального значения памятника природы «Белый камень» (далее – Положение, охранная зона, памятник природы «Белый камень») разработано в соответствии с Федеральным законом от 14 марта 1995 г. № 33-ФЗ «Об особо охраняемых природных территориях», постановлением Правительства Российской Федерации от 19 февраля 2015 г. № 138 «Об утверждении Правил создания охранных зон отдельных категорий особо охраняемых природных территорий, установления их границ, определения режима охраны и использования земельных участков и водных объектов в границах таких зон», Законом Пермского края от 4 декабря 2015 г. № 565-ПК «Об особо охраняемых природных территориях Пермского края».

2. Охранная зона создана для предотвращения неблагоприятных антропогенных воздействий на памятник природы «Белый камень» на прилегающих к нему земельных участках, расположенных в границах Кишертского муниципального района Пермского края.

3. В границах охранной зоны хозяйственная деятельность осуществляется с соблюдением настоящего Положения, а также иных требований, установленных законодательством Российской Федерации и Пермского края.

4. Площадь охранной зоны составляет 55,1 га.

5. Границы охранной зоны: от точки 1 (57,2492 с.ш.; 57,27177 в.д.) на восточной границе трассы газопровода, в северо-восточном направлении по границе трассы газопровода до точки 2 (57,25617 с.ш.; 57,28804 в.д.); далее по прямой до точки 3 (57,2546 с.ш.; 57,30713 в.д.) на западной границе трассы газопровода; далее в юго-западном направлении по западной границе трассы газопровода до точки 4 (57,24509 с.ш.; 57,29808 в.д.); далее по прямой до точки 1.

6. На территории охранной зоны запрещены:

- 6.1. Добыча полезных ископаемых, кроме подземных вод;
- 6.2. Сплошные рубки лесных насаждений, за исключением санитарных и рубок в охранных зонах линейных объектов;
- 6.3. Сбор, размещение, накопление, утилизация, обезвреживание отходов, размещение свалок отходов и мусора;
- 6.4. Загрязнение почв, замусоривание территории, захоронение мусора;
- 6.5. Предоставление садоводческих и дачных участков;

6.6. Иная деятельность, оказывающая негативное (вредное) воздействие на природные комплексы памятника природы.

7. На территории охранной зоны разрешена эксплуатация и реконструкция существующих объектов хозяйственной и иной деятельности.

Приложение: Карта-схема границ охранной зоны памятника природы «Белый камень».

Карта-схема границ охранной зоны памятника природы «Белый камень».



УТВЕРЖДЕНО
указом губернатора
Пермского края
от _____ № _____

ПОЛОЖЕНИЕ
об охранной зоне памятника природы регионального значения
«Большая Мечкинская пещера»

1. Настоящее Положение об охранной зоне особо охраняемой природной территории регионального значения памятника природы «Большая Мечкинская пещера» (далее – Положение, охранная зона, памятник природы «Большая Мечкинская пещера») разработано в соответствии с Федеральным законом от 14 марта 1995 г. № 33-ФЗ «Об особо охраняемых природных территориях», постановлением Правительства Российской Федерации от 19 февраля 2015 г. № 138 «Об утверждении Правил создания охранных зон отдельных категорий особо охраняемых природных территорий, установления их границ, определения режима охраны и использования земельных участков и водных объектов в границах таких зон», Законом Пермского края от 4 декабря 2015 г. № 565-ПК «Об особо охраняемых природных территориях Пермского края».

2. Охранная зона создана для предотвращения неблагоприятных антропогенных воздействий на памятник природы «Большая Мечкинская пещера» на прилегающих к нему земельных участках, расположенных в границах Кунгурского муниципального района Пермского края.

3. В границах охранной зоны хозяйственная деятельность осуществляется с соблюдением настоящего Положения, а также иных требований, установленных законодательством Российской Федерации и Пермского края.

4. Площадь охранной зоны составляет 23,1 га.

5. Границы охранной зоны: от точки 1 (57,61220 с.ш.; 56,95530 в.д.) по прямой до точки 2 (57,60745 с.ш.; 56,96146 в.д.); далее по прямой до точки 3 (57,60467 с.ш.; 56,95416 в.д.); далее по прямой до точки 4 (57,60649 с.ш.; 56,95166 в.д.); далее по прямой до точки 5 (57,60784 с.ш.; 56,95233 в.д.); далее по прямой до точки 6 (57,60883 с.ш.; 56,94894 в.д.); далее по прямой до точки 7 (57,60956 с.ш.; 56,94941 в.д.); далее по прямой до точки 8 (57,60984 с.ш.; 56,95022 в.д.); далее по прямой до точки 9 (57,60953 с.ш.; 56,95067 в.д.); далее по прямой до точки 10 (57,61026 с.ш.; 56,95378 в.д.); далее по прямой до точки 11 (57,61054 с.ш.; 56,95383 в.д.); далее по прямой до точки 12 (57,61131 с.ш.; 56,95447 в.д.); далее по прямой до точки 13 (57,61200 с.ш.; 56,95476 в.д.); далее по прямой до точки 1.

6. На территории охранной зоны запрещены:

6.1. Добыча полезных ископаемых.

6.2. Сплошные рубки лесных насаждений, за исключением санитарных;

6.3. Сбор, размещение, накопление, утилизация, обезвреживание отходов, размещение свалок отходов и мусора;

6.4. Загрязнение почв, замусоривание территории, захоронение мусора;

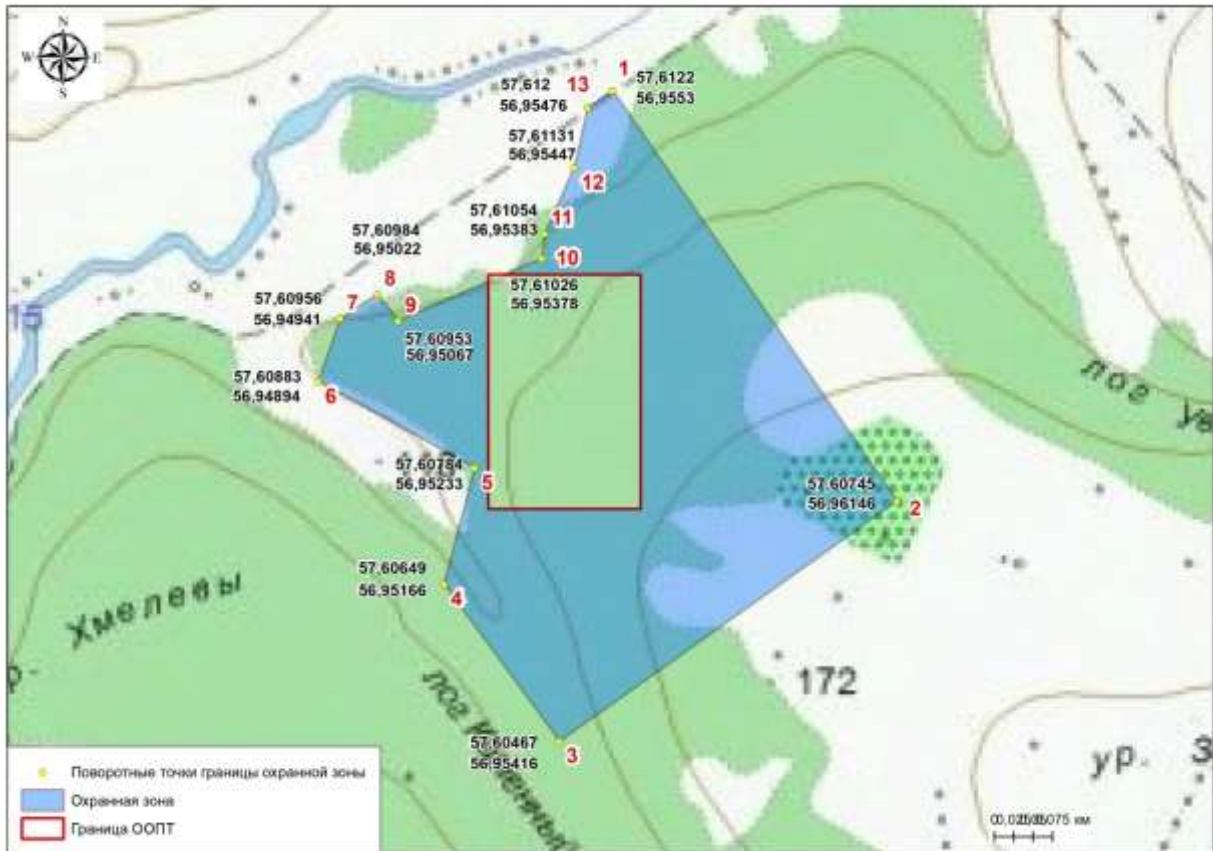
6.5. Предоставление садоводческих и дачных участков.

6.6. Иная деятельность, оказывающая негативное (вредное) воздействие на природные комплексы памятника природы.

7. На территории охранной зоны разрешена эксплуатация и реконструкция существующих объектов хозяйственной и иной деятельности.

Приложение: Карта-схема границ охранной зоны памятника природы «Большая Мечкинская пещера».

Карта-схема границ охранной зоны памятника природы «Большая Мечкинская пещера»



УТВЕРЖДЕНО
указом губернатора
Пермского края
от _____ № _____

ПОЛОЖЕНИЕ
об охранной зоне памятника природы регионального значения
«Вынырок»

1. Настоящее Положение об охранной зоне особо охраняемой природной территории регионального значения памятника природы «Вынырок» (далее – Положение, охранная зона, памятник природы «Вынырок») разработано в соответствии с Федеральным законом от 14 марта 1995 г. № 33-ФЗ «Об особо охраняемых природных территориях», постановлением Правительства Российской Федерации от 19 февраля 2015 г. № 138 «Об утверждении Правил создания охранных зон отдельных категорий особо охраняемых природных территорий, установления их границ, определения режима охраны и использования земельных участков и водных объектов в границах таких зон», Законом Пермского края от 4 декабря 2015 г. № 565-ПК «Об особо охраняемых природных территориях Пермского края».

2. Охранная зона создана для предотвращения неблагоприятных антропогенных воздействий на памятник природы «Вынырок» на прилегающих к нему земельных участках, расположенных в границах Лысьвенского городского округа Пермского края.

3. В границах охранной зоны хозяйственная деятельность осуществляется с соблюдением настоящего Положения, а также иных требований, установленных законодательством Российской Федерации и Пермского края.

4. Площадь охранной зоны составляет 15,1 га.

5. Границы охранной зоны: от точки 1 (58,01174 с.ш.; 58,27323 в.д.) по прямой до точки 2 (58,0085 с.ш.; 58,27676 в.д.); далее по прямой до точки 3 (58,00651 с.ш.; 58,27033 в.д.); далее по прямой до точки 4 (58,00966 с.ш.; 58,26684 в.д.); далее по прямой до точки 1.

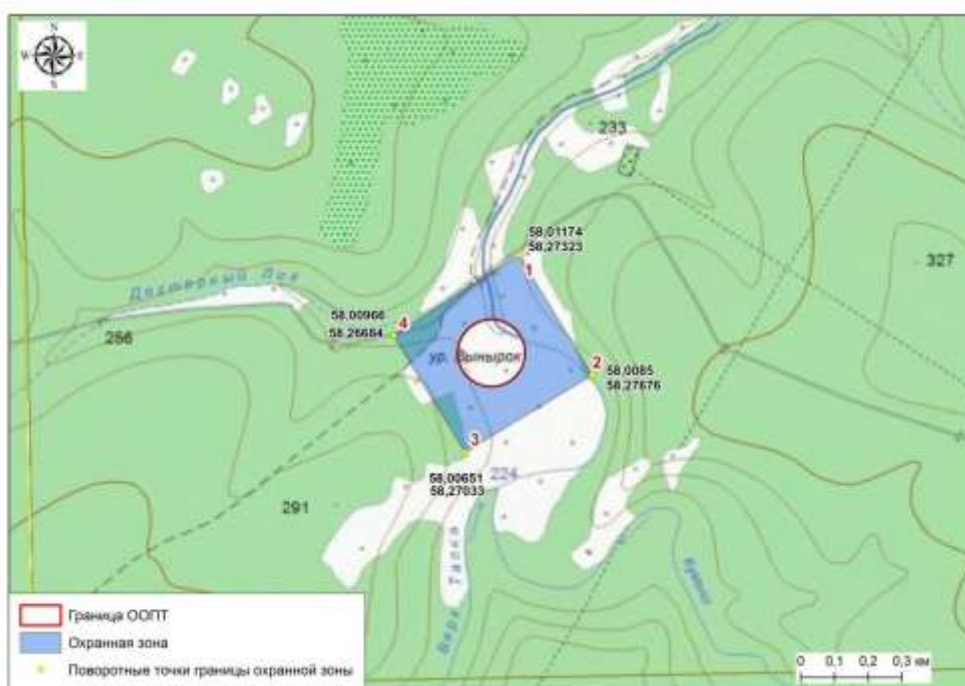
6. На территории охранной зоны запрещены:

- 6.1. Добыча полезных ископаемых.
- 6.2. Сплошные рубки лесных насаждений, за исключением санитарных;
- 6.3. Сбор, размещение, накопление, утилизация, обезвреживание отходов, размещение свалок отходов и мусора;
- 6.4. Загрязнение почв, замусоривание территории, захоронение мусора;
- 6.5. Предоставление садоводческих и дачных участков.
- 6.6. Иная деятельность, оказывающая негативное (вредное) воздействие на природные комплексы памятника природы.

7. На территории охранной зоны разрешена эксплуатация и реконструкция существующих объектов хозяйственной и иной деятельности.

Приложение: Карта-схема границ охранной зоны памятника природы «Вынырок».

Карта-схема границ охранной зоны памятника природы «Вынырок»



УТВЕРЖДЕНО
указом губернатора
Пермского края
от №

**ПОЛОЖЕНИЕ
об охранной зоне памятника природы регионального значения
«Закурьинская пещера»**

1. Настоящее Положение об охранной зоне особо охраняемой природной территории регионального значения памятника природы «Закурьинская пещера» (далее – Положение, охранная зона, памятник природы «Закурьинская пещера») разработано в соответствии с Федеральным законом от 14 марта 1995 г. № 33-ФЗ «Об особо охраняемых природных территориях», постановлением Правительства Российской Федерации от 19 февраля 2015 г. № 138 «Об утверждении Правил создания охранных зон отдельных категорий особо охраняемых природных территорий, установления их границ, определения режима охраны и использования земельных участков и водных объектов в границах таких зон», Законом Пермского края от 4 декабря 2015 г. № 565-ПК «Об особо охраняемых природных территориях Пермского края».

2. Охранная зона создана для предотвращения неблагоприятных антропогенных воздействий на памятник природы «Закурьинская пещера» на прилегающих к нему земельных участках, расположенных в границах Кунгурского муниципального района Пермского края.

3. В границах охранной зоны хозяйственная деятельность осуществляется с соблюдением настоящего Положения, а также иных требований, установленных законодательством Российской Федерации и Пермского края.

4. Площадь охранной зоны составляет 9,1 га.

5. Границы охранной зоны: от точки 1 (57,74373 с.ш.; 56,8367 в.д.) на правом берегу р. Сылвы по прямой до точки 2 (57,74127 с.ш.; 56,83661 в.д.); далее по прямой до точки 3 (57,74126 с.ш.; 56,82764 в.д.); далее по прямой до точки 4 (57,74253 с.ш.; 56,82764 в.д.); далее по прямой до точки 5 (57,74278 с.ш.; 56,83012 в.д.) на западной границе памятника природы «Закурьинская пещера»; далее на север по западной границе памятника природы до пересечения с правым берегом р. Сылвы; далее вниз по течению р. Сылвы до точки 1.

6. На территории охранной зоны запрещены:

6.1. Добыча полезных ископаемых, кроме подземных вод;

6.2. Сплошные рубки лесных насаждений, за исключением санитарных;

6.3. Сбор, размещение, накопление, утилизация, обезвреживание

отходов, размещение свалок отходов и мусора;

6.4. Загрязнение почв, замусоривание территории, захоронение мусора;

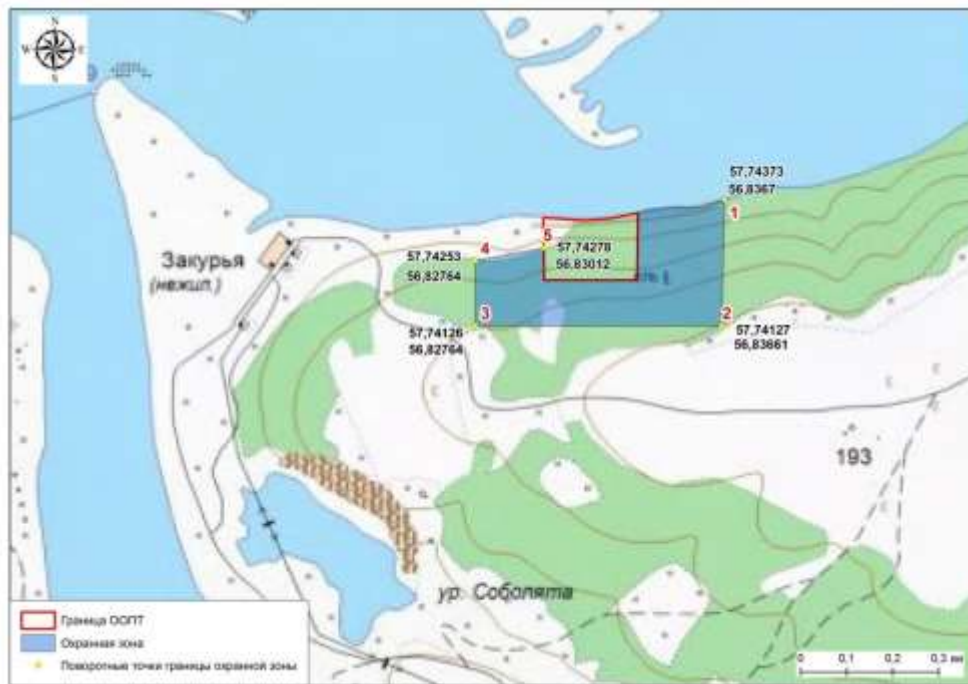
6.5. Предоставление садоводческих и дачных участков;

6.6. Иная деятельность, оказывающая негативное (вредное) воздействие на природные комплексы памятника природы.

7. На территории охранной зоны разрешена эксплуатация и реконструкция существующих объектов хозяйственной и иной деятельности.

Приложение: Карта-схема границ охранной зоны памятника природы «Закурьинская пещера».

Карта-схема границ охранной зоны памятника природы «Закурьинская пещера»



УТВЕРЖДЕНО
указом губернатора
Пермского края
от _____ № _____

**ПОЛОЖЕНИЕ
об охранной зоне памятника природы регионального значения
«Зуятская пещера»**

1. Настоящее Положение об охранной зоне особо охраняемой природной территории регионального значения памятника природы «Зуятская пещера» (далее – Положение, охранная зона, памятник природы «Зуятская пещера») разработано в соответствии с Федеральным законом от 14 марта 1995 г. № 33-ФЗ «Об особо охраняемых природных территориях», постановлением Правительства Российской Федерации от 19 февраля 2015 г. № 138 «Об утверждении Правил создания охранных зон отдельных категорий особо охраняемых природных территорий, установления их границ, определения режима охраны и использования земельных участков и водных объектов в границах таких зон», Законом Пермского края от 4 декабря 2015 г. № 565-ПК «Об особо охраняемых природных территориях Пермского края».

2. Охранная зона создана для предотвращения неблагоприятных антропогенных воздействий на памятник природы «Зуятская пещера» на прилегающих к нему земельных участках, расположенных в границах Кунгурского муниципального района Пермского края.

3. В границах охранной зоны хозяйственная деятельность осуществляется с соблюдением настоящего Положения, а также иных требований, установленных законодательством Российской Федерации и Пермского края.

4. Площадь охранной зоны составляет 2,8 га.

5. Границы охранной зоны: от точки 1 (57,68642 с.ш.; 56,9102 в.д.) по прямой до точки 2 (57,68498 с.ш.; 56,91093 в.д.); далее по прямой до точки 3 (57,6822 с.ш.; 56,90682 в.д.); далее по прямой до точки 4 (57,68296 с.ш.; 56,90679 в.д.); далее по прямой до точки 5 (57,68498 с.ш.; 56,90979 в.д.); далее по прямой до точки 6 (57,68631 с.ш.; 56,90922 в.д.); далее по прямой до точки 1.

6. На территории охранной зоны запрещены:

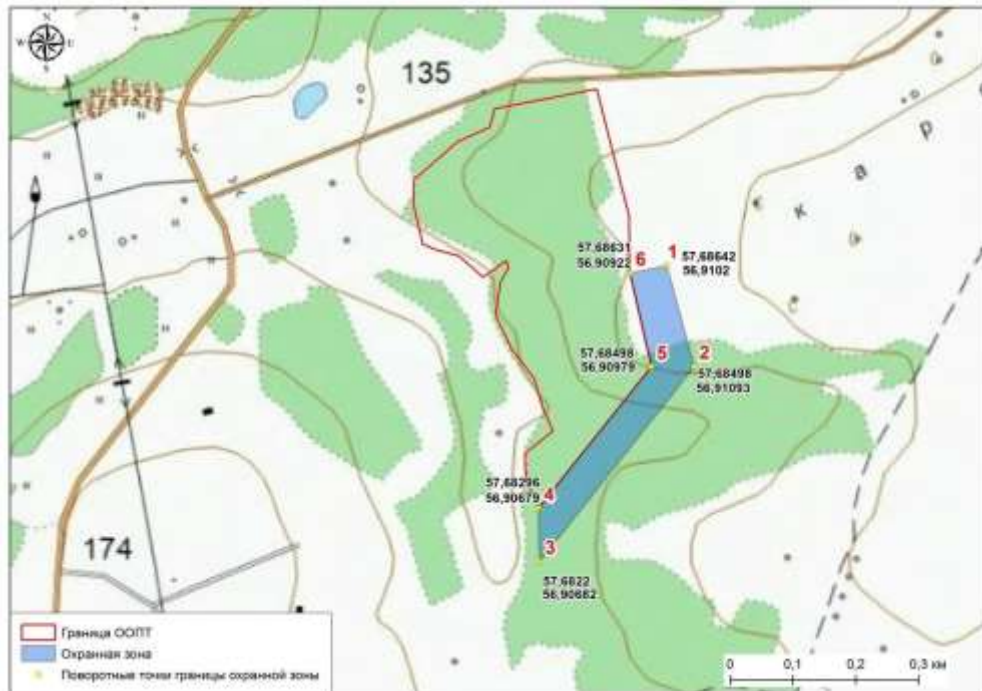
- 6.1. Добыча полезных ископаемых, кроме подземных вод;
- 6.2. Сплошные рубки лесных насаждений, за исключением санитарных;
- 6.3. Сбор, размещение, накопление, утилизация, обезвреживание отходов, размещение свалок отходов и мусора;
- 6.4. Загрязнение почв, замусоривание территории, захоронение мусора;
- 6.5. Предоставление садоводческих и дачных участков;
- 6.6. Иная деятельность, оказывающая негативное (вредное) воздействие

на природные комплексы памятника природы.

7. На территории охранной зоны разрешена эксплуатация и реконструкция существующих объектов хозяйственной и иной деятельности.

Приложение: Карта-схема границ охранной зоны памятника природы «Зуятская пещера».

Карта-схема границ охранной зоны памятника природы «Зуятская пещера»



УТВЕРЖДЕНО
указом губернатора
Пермского края
от №

**ПОЛОЖЕНИЕ
об охранной зоне памятника природы регионального значения
«Колпаки»**

1. Настоящее Положение об охранной зоне особо охраняемой природной территории регионального значения памятника природы «Колпаки» (далее – Положение, охранный зона, памятник природы «Колпаки») разработано в соответствии с Федеральным законом от 14 марта 1995 г. № 33-ФЗ «Об особо охраняемых природных территориях», постановлением Правительства Российской Федерации от 19 февраля 2015 г. № 138 «Об утверждении Правил создания охранных зон отдельных категорий особо охраняемых природных территорий, установления их границ, определения режима охраны и использования земельных участков и водных объектов в границах таких зон», Законом Пермского края от 4 декабря 2015 г. № 565-ПК «Об особо охраняемых природных территориях Пермского края».

2. Охранный зона создана для предотвращения неблагоприятных антропогенных воздействий на памятник природы «Колпаки» на прилегающих к нему земельных участках, расположенных в границах Горнозаводского муниципального района Пермского края.

3. В границах охранный зоны хозяйственная деятельность осуществляется с соблюдением настоящего Положения, а также иных требований, установленных законодательством Российской Федерации и Пермского края.

4. Площадь охранный зоны составляет 62,0 га.

5. Границы охранный зоны: от точки 1 (58,62293 с.ш.; 59,17335 в.д.), на восточной обочине дороги «Промысла - Медведка» по прямой до точки 2 (58,62017 с.ш.; 59,19632 в.д.); далее по прямой до точки 3 (58,60897 с.ш.; 59,19219 в.д.), совпадающей с юго-восточным углом памятника природы «Колпаки» в северном; далее в западном направлении по восточной и северной границе памятника природы до северо-западного угла памятника природы, на восточной обочине дороги «Промысла - Медведка»; далее в северном направлении по восточной обочине дороги «Промысла - Медведка» до точки 1.

6. На территории охранный зоны запрещены:

- 6.1. Добыча полезных ископаемых, кроме подземных вод;
- 6.2. Сплошные рубки лесных насаждений, за исключением санитарных;
- 6.3. Сбор, размещение, накопление, утилизация, обезвреживание отходов, размещение свалок отходов и мусора;
- 6.4. Загрязнение почв, замусоривание территории, захоронение мусора;

6.5. Предоставление садоводческих и дачных участков;

6.6. Иная деятельность, оказывающая негативное (вредное) воздействие на природные комплексы памятника природы.

7. На территории охранной зоны разрешена эксплуатация и реконструкция существующих объектов хозяйственной и иной деятельности.

Приложение: Карта-схема границ охранный зоны памятника природы «Колпаки».

Карта-схема охранной зоны памятника природы «Колпаки»



УТВЕРЖДЕНО
указом губернатора
Пермского края
от №

**ПОЛОЖЕНИЕ
об охранной зоне памятника природы регионального значения
«Лебединое болото»**

1. Настоящее Положение об охранной зоне особо охраняемой природной территории регионального значения памятника природы «Лебединое болото» (далее – Положение, охранный зона, памятник природы «Лебединое болото») разработано в соответствии с Федеральным законом от 14 марта 1995 г. № 33-ФЗ «Об особо охраняемых природных территориях», постановлением Правительства Российской Федерации от 19 февраля 2015 г. № 138 «Об утверждении Правил создания охранных зон отдельных категорий особо охраняемых природных территорий, установления их границ, определения режима охраны и использования земельных участков и водных объектов в границах таких зон», Законом Пермского края от 4 декабря 2015 г. № 565-ПК «Об особо охраняемых природных территориях Пермского края».

2. Охранный зона создана для предотвращения неблагоприятных антропогенных воздействий на памятник природы «Лебединое болото» на прилегающих к нему земельных участках, расположенных в границах Добрянского муниципального района Пермского края.

3. В границах охранный зоны хозяйственная деятельность осуществляется с соблюдением настоящего Положения, а также иных требований, установленных законодательством Российской Федерации и Пермского края.

4. Площадь охранный зоны составляет 22,5 га.

5. Границы охранный зоны: от точки 1 (58,96311 с.ш.; 56,90848 в.д.) по прямой до точки 2 (58,9615 с.ш.; 56,92358 в.д.); далее по прямой до точки 3 (58,96026 с.ш.; 56,9231 в.д.) на правом берегу р. Челвы; далее вниз по течению реки до точки 4(58,95328 с.ш.; 56,90346 в.д.); далее по прямой до точки 1.

6. На территории охранный зоны запрещены:

- 6.1. Добыча полезных ископаемых, кроме подземных вод;
- 6.2. Сплошные рубки лесных насаждений, за исключением санитарных;
- 6.3. Сбор, размещение, накопление, утилизация, обезвреживание отходов, размещение свалок отходов и мусора;
- 6.4. Загрязнение почв, замусоривание территории, захоронение мусора;
- 6.5. Предоставление садоводческих и дачных участков;
- 6.6. Иная деятельность, оказывающая негативное (вредное) воздействие на природные комплексы памятника природы.

7. На территории охранный зоны разрешена эксплуатация

и реконструкция существующих объектов хозяйственной и иной деятельности.

Приложение: Карта-схема границ охранной зоны памятника природы «Лебединое болото».

Карта-схема границ охранной зоны памятника природы «Лебединое болото»



УТВЕРЖДЕНО
указом губернатора
Пермского края
от _____ № _____

ПОЛОЖЕНИЕ
об охранной зоне памятника природы регионального значения
«Лево-Челвинское болото»

1. Настоящее Положение об охранной зоне особо охраняемой природной территории регионального значения памятника природы «Лево-Челвинское болото» (далее – Положение, охранный зона, памятник природы «Лево-Челвинское болото») разработано в соответствии с Федеральным законом от 14 марта 1995 г. № 33-ФЗ «Об особо охраняемых природных территориях», постановлением Правительства Российской Федерации от 19 февраля 2015 г. № 138 «Об утверждении Правил создания охранных зон отдельных категорий особо охраняемых природных территорий, установления их границ, определения режима охраны и использования земельных участков и водных объектов в границах таких зон», Законом Пермского края от 4 декабря 2015 г. № 565-ПК «Об особо охраняемых природных территориях Пермского края».

2. Охранный зона создана для предотвращения неблагоприятных антропогенных воздействий на памятник природы «Лево-Челвинское болото» на прилегающих к нему земельных участках, расположенных в границах Добрянского муниципального района Пермского края.

3. В границах охранный зоны хозяйственная деятельность осуществляется с соблюдением настоящего Положения, а также иных требований, установленных законодательством Российской Федерации и Пермского края.

4. Площадь охранный зоны составляет 60,4 га.

5. Границы охранный зоны: от точки 1 (58,94441 с.ш.; 56,87198 в.д.) на западной границе полосы отвода газопровода, по прямой до точки 2 (58,93791 с.ш.; 56,84502 в.д.); далее по прямой до точки 3 (58,9432 с.ш.; 56,84141 в.д.) на левом берегу р. Челвы; далее вверх по течению до пересечения с западной полосой отвода газопровода; далее по западной границе газопровода в южном направлении до точки 1.

6. На территории охранный зоны запрещены:

- 6.1. Добыча полезных ископаемых, кроме подземных вод;
- 6.2. Сплошные рубки лесных насаждений, за исключением санитарных и рубок в охранных зонах линейных объектов;
- 6.3. Сбор, размещение, накопление, утилизация, обезвреживание отходов, размещение свалок отходов и мусора;
- 6.4. Загрязнение почв, замусоривание территории, захоронение мусора;

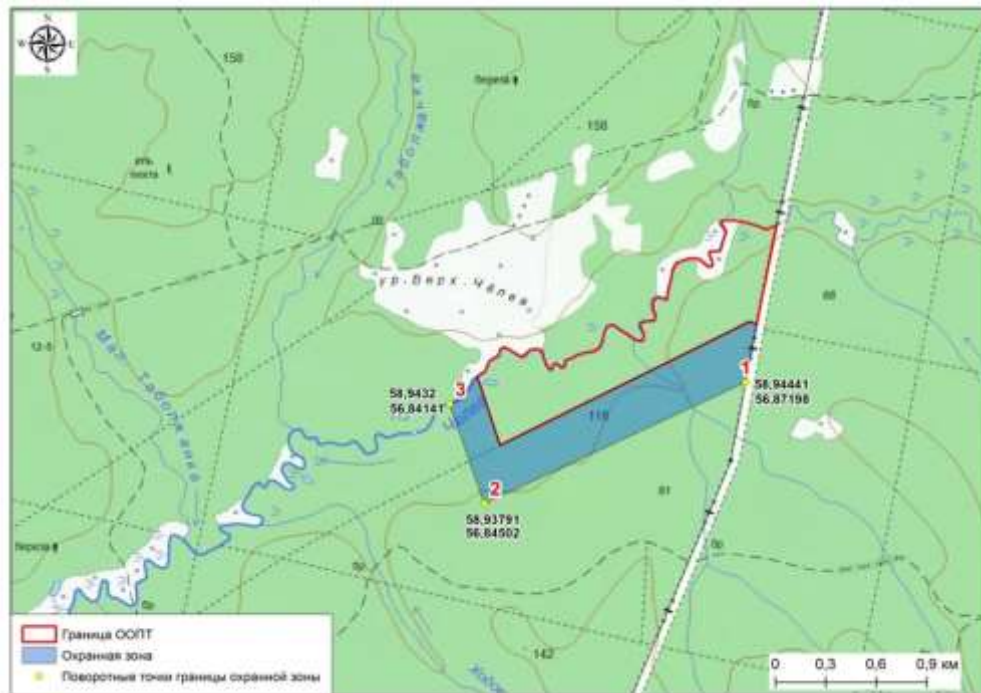
6.5. Предоставление садоводческих и дачных участков;

6.6. Иная деятельность, оказывающая негативное (вредное) воздействие на природные комплексы памятника природы.

7. На территории охранной зоны разрешена эксплуатация и реконструкция существующих объектов хозяйственной и иной деятельности.

Приложение: Карта-схема границ охранной зоны памятника природы «Лево-Челвинское болото».

Карта-схема границ охранной зоны памятника природы «Лево-Челвинское болото»



УТВЕРЖДЕНО
указом губернатора
Пермского края
от №

**ПОЛОЖЕНИЕ
об охранной зоне памятника природы регионального значения
«Липогорский»**

1. Настоящее Положение об охранной зоне особо охраняемой природной территории регионального значения памятника природы «Липогорский» (далее – Положение, охранная зона, памятник природы «Липогорский») разработано в соответствии с Федеральным законом от 14 марта 1995 г. № 33-ФЗ «Об особо охраняемых природных территориях», постановлением Правительства Российской Федерации от 19 февраля 2015 г. № 138 «Об утверждении Правил создания охранных зон отдельных категорий особо охраняемых природных территорий, установления их границ, определения режима охраны и использования земельных участков и водных объектов в границах таких зон», Законом Пермского края от 4 декабря 2015 г. № 565-ПК «Об особо охраняемых природных территориях Пермского края».

2. Охранная зона создана для предотвращения неблагоприятных антропогенных воздействий на памятник природы «Липогорский» на прилегающих к нему земельных участках, расположенных в границах Пермского городского округа Пермского края.

3. В границах охранной зоны хозяйственная деятельность осуществляется с соблюдением настоящего Положения, а также иных требований, установленных законодательством Российской Федерации и Пермского края.

4. Площадь охранной зоны составляет 6,7 га.

5. Границы охранной зоны: от точки 0 (57,94983 с.ш.; 56,28595 в.д.) на южной границе памятника природы регионального значения «Липогорский» по прямой до точки 1 (57,94901 с.ш.; 56,29122 в.д.); далее по прямой до точки 2 (57,9483 с.ш.; 56,29099 в.д.); далее по прямой до точки 3 (57,94757 с.ш.; 56,28886 в.д.); далее по прямой до точки 4 (57,94816 с.ш.; 56,28838 в.д.); далее по прямой до точки 5 (57,94781 с.ш.; 56,28666 в.д.); далее по прямой до точки 6 (57,94746 с.ш.; 56,28638 в.д.); далее по прямой до точки 7 (57,948 с.ш.; 56,28357 в.д.); далее по прямой до точки 8 (57,94846 с.ш.; 56,28475 в.д.); далее по прямой до точки 9 (57,94957 с.ш.; 56,28523 в.д.); далее по прямой до точки 0.

6. На территории охранной зоны запрещены:

- 6.1. Добыча полезных ископаемых, кроме подземных вод;
- 6.2. Сплошные рубки лесных насаждений, за исключением санитарных и рубок в охранных зонах линейных объектов;
- 6.3. Сбор, размещение, накопление, утилизация, обезвреживание

отходов, размещение свалок отходов и мусора;

6.4. Загрязнение почв, замусоривание территории, захоронение мусора;

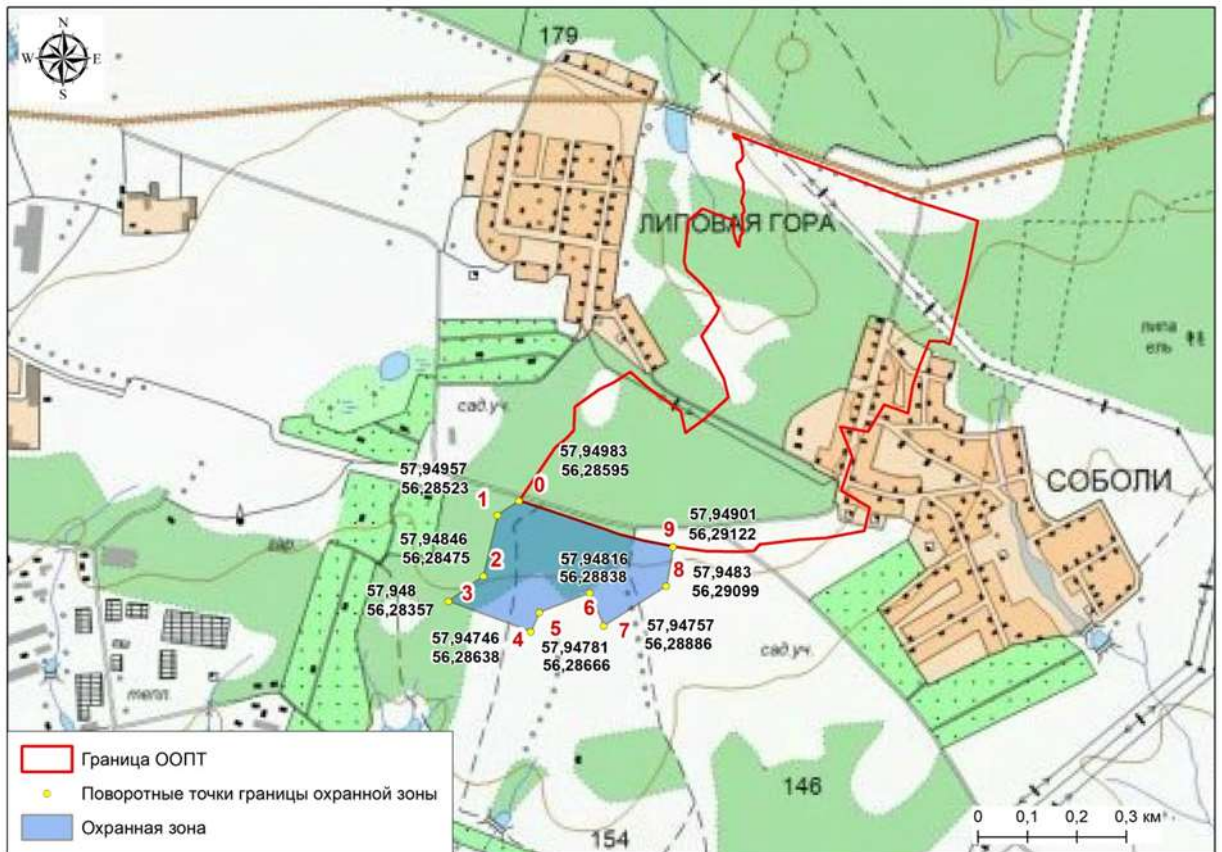
6.5. Предоставление садоводческих и дачных участков;

6.6. Иная деятельность, оказывающая негативное (вредное) воздействие на природные комплексы памятника природы.

7. На территории охранной зоны разрешена эксплуатация и реконструкция существующих объектов хозяйственной и иной деятельности.

Приложение: Карта-схема границ охранной зоны памятника природы «Липогорский».

Карта-схема границ охранной зоны памятника природы «Липогорский»



УТВЕРЖДЕНО
указом губернатора
Пермского края
от №

**ПОЛОЖЕНИЕ
об охранной зоне памятника природы регионального значения
«Лиственничная роща»**

1. Настоящее Положение об охранной зоне особо охраняемой природной территории регионального значения памятника природы «Лиственничная роща» (далее – Положение, охранная зона, памятник природы «Лиственничная роща») разработано в соответствии с Федеральным законом от 14 марта 1995 г. № 33-ФЗ «Об особо охраняемых природных территориях», постановлением Правительства Российской Федерации от 19 февраля 2015 г. № 138 «Об утверждении Правил создания охранных зон отдельных категорий особо охраняемых природных территорий, установления их границ, определения режима охраны и использования земельных участков и водных объектов в границах таких зон», Законом Пермского края от 4 декабря 2015 г. № 565-ПК «Об особо охраняемых природных территориях Пермского края».

2. Охранная зона создана для предотвращения неблагоприятных антропогенных воздействий на памятник природы «Лиственничная роща» на прилегающих к нему земельных участках, расположенных в границах Суксунского муниципального района Пермского края.

3. В границах охранной зоны хозяйственная деятельность осуществляется с соблюдением настоящего Положения, а также иных требований, установленных законодательством Российской Федерации и Пермского края.

4. Площадь охранной зоны составляет 4,6 га.

5. Границы охранной зоны: от точки 1 (57,06951 с.ш.; 57,56834 в.д.) по прямой до точки 2 (57,06756 с.ш.; 57,56831 в.д.); далее по прямой до точки 3 (57,06757 с.ш.; 57,564 в.д.); далее по прямой до точки 4 (57,06953 с.ш.; 57,56403 в.д.); далее по прямой до точки 1.

6. На территории охранной зоны запрещены:

- 6.1. Добыча полезных ископаемых, кроме подземных вод;
- 6.2. Сплошные рубки лесных насаждений, за исключением санитарных;
- 6.3. Сбор, размещение, накопление, утилизация, обезвреживание отходов, размещение свалок отходов и мусора;
- 6.4. Загрязнение почв, замусоривание территории, захоронение мусора;
- 6.5. Предоставление садоводческих и дачных участков;
- 6.6. Иная деятельность, оказывающая негативное (вредное) воздействие на природные комплексы памятника природы.

7. На территории охранной зоны разрешена эксплуатация

и реконструкция существующих объектов хозяйственной и иной деятельности.

Приложение: Карта-схема границ охранной зоны памятника природы «Лиственничная роща».

Карта-схема границ охранной зоны памятника природы «Лиственничная роща»



УТВЕРЖДЕНО
указом губернатора
Пермского края
от _____ № _____

ПОЛОЖЕНИЕ
об охранной зоне памятника природы регионального значения
«Лобач»

1. Настоящее Положение об охранной зоне особо охраняемой природной территории регионального значения памятника природы «Лобач» (далее – Положение, охранный зона, памятник природы «Лобач») разработано в соответствии с Федеральным законом от 14 марта 1995 г. № 33-ФЗ «Об особо охраняемых природных территориях», постановлением Правительства Российской Федерации от 19 февраля 2015 г. № 138 «Об утверждении Правил создания охранных зон отдельных категорий особо охраняемых природных территорий, установления их границ, определения режима охраны и использования земельных участков и водных объектов в границах таких зон», Законом Пермского края от 4 декабря 2015 г. № 565-ПК «Об особо охраняемых природных территориях Пермского края».

2. Охранный зона создана для предотвращения неблагоприятных антропогенных воздействий на памятник природы «Лобач» на прилегающих к нему земельных участках, расположенных в границах Кишертского муниципального района Пермского края.

3. В границах охранный зоны хозяйственная деятельность осуществляется с соблюдением настоящего Положения, а также иных требований, установленных законодательством Российской Федерации и Пермского края.

4. Площадь охранный зоны составляет 13,7 га.

5. Границы охранный зоны: от точки 1 (57,43939 с.ш.; 57,29522 в.д.) на правом берегу р. Сылвы по прямой до точки 2 (57,43689 с.ш.; 57,29035 в.д.); далее по прямой до точки 3 (57,44103 с.ш.; 57,28452 в.д.) на обочине автодороги «Посад - Сухой лог»; далее в северо-восточном направлении по обочине автодороги «Посад - Сухой лог» до точки 4 (57,44344 с.ш.; 57,28754 в.д.); далее по прямой до точки 5 (57,44242 с.ш.; 57,2897 в.д.) на правом берегу р. Сылвы; далее вниз по течению р. Сылвы до точки 1.

6. На территории охранный зоны запрещены:

- 6.1. Добыча полезных ископаемых, кроме подземных вод;
- 6.2. Сплошные рубки лесных насаждений, за исключением санитарных и рубок в охранных зонах линейных объектов;
- 6.3. Сбор, размещение, накопление, утилизация, обезвреживание отходов, размещение свалок отходов и мусора;
- 6.4. Загрязнение почв, замусоривание территории, захоронение мусора;

6.5. Предоставление садоводческих и дачных участков;

6.6. Иная деятельность, оказывающая негативное (вредное) воздействие на природные комплексы памятника природы.

7. На территории охранной зоны разрешена эксплуатация и реконструкция существующих объектов хозяйственной и иной деятельности.

Приложение: Карта-схема границ охранной зоны памятника природы «Лобач».

Карта-схема границ охранной зоны памятника природы «Лобач»



УТВЕРЖДЕНО
указом губернатора
Пермского края
от _____ № _____

ПОЛОЖЕНИЕ
об охранной зоне памятника природы регионального значения
«Пермско-Сергинская карстовая каменистая степь»

1. Настоящее Положение об охранной зоне особо охраняемой природной территории регионального значения памятника природы «Пермско-Сергинская карстовая каменистая степь» (далее – Положение, охранная зона, памятник природы «Пермско-Сергинская карстовая каменистая степь») разработано в соответствии с Федеральным законом от 14 марта 1995 г. № 33-ФЗ «Об особо охраняемых природных территориях», постановлением Правительства Российской Федерации от 19 февраля 2015 г. № 138 «Об утверждении Правил создания охранных зон отдельных категорий особо охраняемых природных территорий, установления их границ, определения режима охраны и использования земельных участков и водных объектов в границах таких зон», Законом Пермского края от 4 декабря 2015 г. № 565-ПК «Об особо охраняемых природных территориях Пермского края».

2. Охранная зона создана для предотвращения неблагоприятных антропогенных воздействий на памятник природы «Пермско-Сергинская карстовая каменистая степь» на прилегающих к нему земельных участках, расположенных в границах Кунгурского муниципального района Пермского края.

3. В границах охранной зоны хозяйственная деятельность осуществляется с соблюдением настоящего Положения, а также иных требований, установленных законодательством Российской Федерации и Пермского края.

4. Площадь охранной зоны составляет 16,8 га.

5. Границы охранной зоны: от точки 1 (57,79845 с.ш.; 56,87803 в.д.) по линии ЛЭП до точки 2 (57,79568 с.ш.; 56,87908 в.д.); далее по прямой до точки 3 (57,79454 с.ш.; 56,88654 в.д.); далее по прямой до точки 4 (57,79295 с.ш.; 56,88965 в.д.); далее по прямой до точки 5 (57,79184 с.ш.; 56,88924 в.д.) на северной обочине автодороги «Кунгур – Насадка»; далее по обочине автодороги «Кунгур – Насадка» до точки 6 (57,79822 с.ш.; 56,87473 в.д.); далее по прямой до точки 1.

6. На территории охранной зоны запрещены:

- 6.1. Добыча полезных ископаемых, кроме подземных вод;
- 6.2. Сплошные рубки лесных насаждений, за исключением санитарных и рубок в охранных зонах линейных объектов;
- 6.3. Сбор, размещение, накопление, утилизация, обезвреживание

отходов, размещение свалок отходов и мусора;

6.4. Загрязнение почв, замусоривание территории, захоронение мусора;

6.5. Предоставление садоводческих и дачных участков;

6.6. Иная деятельность, оказывающая негативное (вредное) воздействие на природные комплексы памятника природы.

7. На территории охранной зоны разрешена эксплуатация и реконструкция существующих объектов хозяйственной и иной деятельности.

Приложение: Карта-схема границ охранной зоны памятника природы «Пермско-Сергинская карстовая каменистая степь».

Карта-схема границ охранной зоны памятника природы «Пермско-Сергинская карстовая каменистая степь»



УТВЕРЖДЕНО
указом губернатора
Пермского края
от _____ № _____

ПОЛОЖЕНИЕ
об охранной зоне памятника природы регионального значения
«Право-Челвинское болото»

1. Настоящее Положение об охранной зоне особо охраняемой природной территории регионального значения памятника природы «Право-Челвинское болото» (далее – Положение, охранная зона, памятник природы «Право-Челвинское болото») разработано в соответствии с Федеральным законом от 14 марта 1995 г. № 33-ФЗ «Об особо охраняемых природных территориях», постановлением Правительства Российской Федерации от 19 февраля 2015 г. № 138 «Об утверждении Правил создания охранных зон отдельных категорий особо охраняемых природных территорий, установления их границ, определения режима охраны и использования земельных участков и водных объектов в границах таких зон», Законом Пермского края от 4 декабря 2015 г. № 565-ПК «Об особо охраняемых природных территориях Пермского края».

2. Охранная зона создана для предотвращения неблагоприятных антропогенных воздействий на памятник природы «Право-Челвинское болото» на прилегающих к нему земельных участках, расположенных в границах Добрянского муниципального района Пермского края.

3. В границах охранной зоны хозяйственная деятельность осуществляется с соблюдением настоящего Положения, а также иных требований, установленных законодательством Российской Федерации и Пермского края.

4. Площадь охранной зоны составляет 72,1 га.

5. Границы охранной зоны: от точки 1 (58,94625 с.ш.; 56,84709 в.д.) на правом берегу р. Челвы по прямой до точки 2 (58,95487 с.ш.; 56,85358 в.д.); далее по прямой до точки 3 (58,95828 с.ш.; 56,87744 в.д.) на западной полосе отвода газопровода; далее в южном направлении по западной границе полосы отвода газопровода до точки 4 (58,95278 с.ш.; 56,87512 в.д.) на правом берегу р. Челвы; далее вниз по течению реки до точки 1.

6. На территории охранной зоны запрещены:

- 6.1. Добыча полезных ископаемых, кроме подземных вод;
- 6.2. Сплошные рубки лесных насаждений, за исключением санитарных и рубок в охранных зонах линейных объектов;
- 6.3. Сбор, размещение, накопление, утилизация, обезвреживание отходов, размещение свалок отходов и мусора;
- 6.4. Загрязнение почв, замусоривание территории, захоронение мусора;

6.5. Предоставление садоводческих и дачных участков;

6.6. Иная деятельность, оказывающая негативное (вредное) воздействие на природные комплексы памятника природы.

7. На территории охранной зоны разрешена эксплуатация и реконструкция существующих объектов хозяйственной и иной деятельности.

Приложение: Карта-схема границ охранной зоны памятника природы «Право-Челвинское болото».

Карта-схема границ охранной зоны памятника природы «Право-Челвинское болото»



УТВЕРЖДЕНО
указом губернатора
Пермского края
от №

**ПОЛОЖЕНИЕ
об охранной зоне памятника природы регионального значения
«Соколя гора»**

1. Настоящее Положение об охранной зоне особо охраняемой природной территории регионального значения памятника природы «Соколя гора» (далее – Положение, охранная зона, памятник природы «Соколя гора») разработано в соответствии с Федеральным законом от 14 марта 1995 г. № 33-ФЗ «Об особо охраняемых природных территориях», постановлением Правительства Российской Федерации от 19 февраля 2015 г. № 138 «Об утверждении Правил создания охранных зон отдельных категорий особо охраняемых природных территорий, установления их границ, определения режима охраны и использования земельных участков и водных объектов в границах таких зон», Законом Пермского края от 4 декабря 2015 г. № 565-ПК «Об особо охраняемых природных территориях Пермского края».

2. Охранная зона создана для предотвращения неблагоприятных антропогенных воздействий на памятник природы «Соколя гора» на прилегающих к нему земельных участках, расположенных в границах Горнозаводского муниципального района Пермского края.

3. В границах охранной зоны хозяйственная деятельность осуществляется с соблюдением настоящего Положения, а также иных требований, установленных законодательством Российской Федерации и Пермского края.

4. Площадь охранной зоны составляет 4,8 га.

5. Границы охранной зоны: от точки 1 (58,61958 с.ш.; 58,29116 в.д.) на обочине дороги «Вильва – Пашия» по прямой до точки 2 (58,62137 с.ш.; 58,28776 в.д.); далее по прямой до точки 3 (58,62369 с.ш.; 58,29232 в.д.) на правом берегу р. Вильвы; далее вниз по течению реки до пересечения с дорогой «Вильва – Пашия»; далее по дороге до точки 1.

6. На территории охранной зоны запрещены:

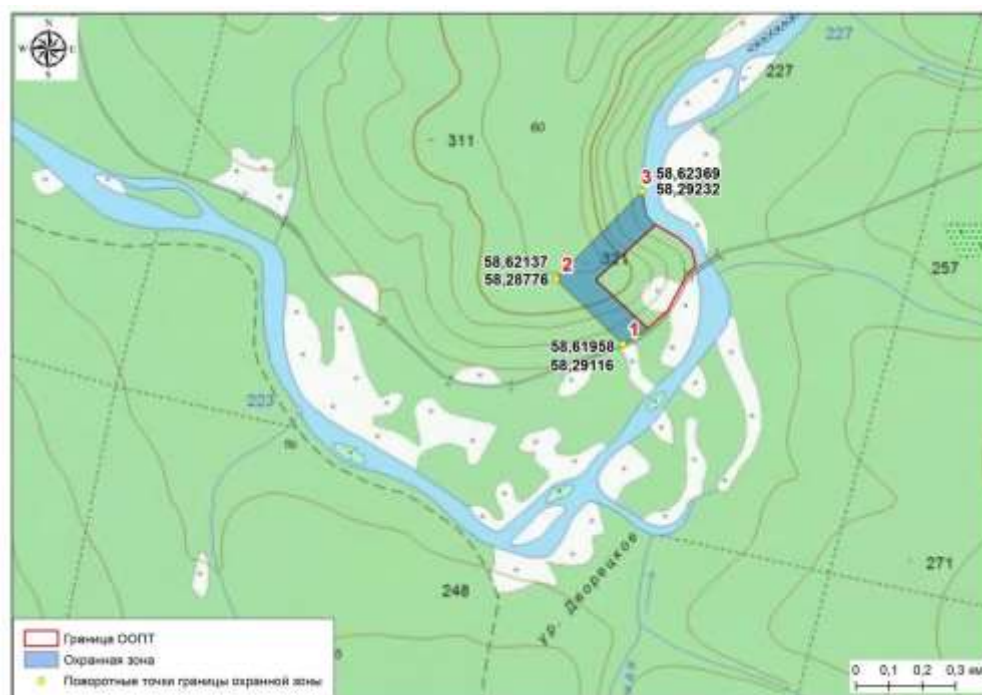
- 6.1. Добыча полезных ископаемых, кроме подземных вод;
- 6.2. Сплошные рубки лесных насаждений, за исключением санитарных;
- 6.3. Сбор, размещение, накопление, утилизация, обезвреживание отходов, размещение свалок отходов и мусора;
- 6.4. Загрязнение почв, замусоривание территории, захоронение мусора;
- 6.5. Предоставление садоводческих и дачных участков;
- 6.6. Иная деятельность, оказывающая негативное (вредное) воздействие на природные комплексы памятника природы.

7. На территории охранной зоны разрешена эксплуатация

и реконструкция существующих объектов хозяйственной и иной деятельности.

Приложение: Карта-схема границ охранной зоны памятника природы «Соколя гора».

Карта-схема границ охранной зоны памятника природы «Соколя гора»



УТВЕРЖДЕНО
указом губернатора
Пермского края
от №

**ПОЛОЖЕНИЕ
об охранной зоне памятника природы регионального значения
«Темная пещера»**

1. Настоящее Положение об охранной зоне особо охраняемой природной территории регионального значения памятника природы «Темная пещера» (далее – Положение, охранная зона, памятник природы «Темная пещера») разработано в соответствии с Федеральным законом от 14 марта 1995 г. № 33-ФЗ «Об особо охраняемых природных территориях», постановлением Правительства Российской Федерации от 19 февраля 2015 г. № 138 «Об утверждении Правил создания охранных зон отдельных категорий особо охраняемых природных территорий, установления их границ, определения режима охраны и использования земельных участков и водных объектов в границах таких зон», Законом Пермского края от 4 декабря 2015 г. № 565-ПК «Об особо охраняемых природных территориях Пермского края».

2. Охранная зона создана для предотвращения неблагоприятных антропогенных воздействий на памятник природы «Темная пещера» на прилегающих к нему земельных участках, расположенных в границах Губахинского городского округа Пермского края.

3. В границах охранной зоны хозяйственная деятельность осуществляется с соблюдением настоящего Положения, а также иных требований, установленных законодательством Российской Федерации и Пермского края.

4. Площадь охранной зоны составляет 1,9 га.

5. Границы охранной зоны: от точки 1 (58,94569 с.ш.; 57,65308 в.д.) по прямой до точки 2 (58,94483 с.ш.; 57,65419 в.д.); далее по прямой до точки 3 (58,94393 с.ш.; 57,65151 в.д.); далее по прямой до точки 4 (58,94535 с.ш.; 57,64949 в.д.); далее по прямой до точки 5 (58,94551 с.ш.; 57,64994 в.д.); далее по прямой до точки 1.

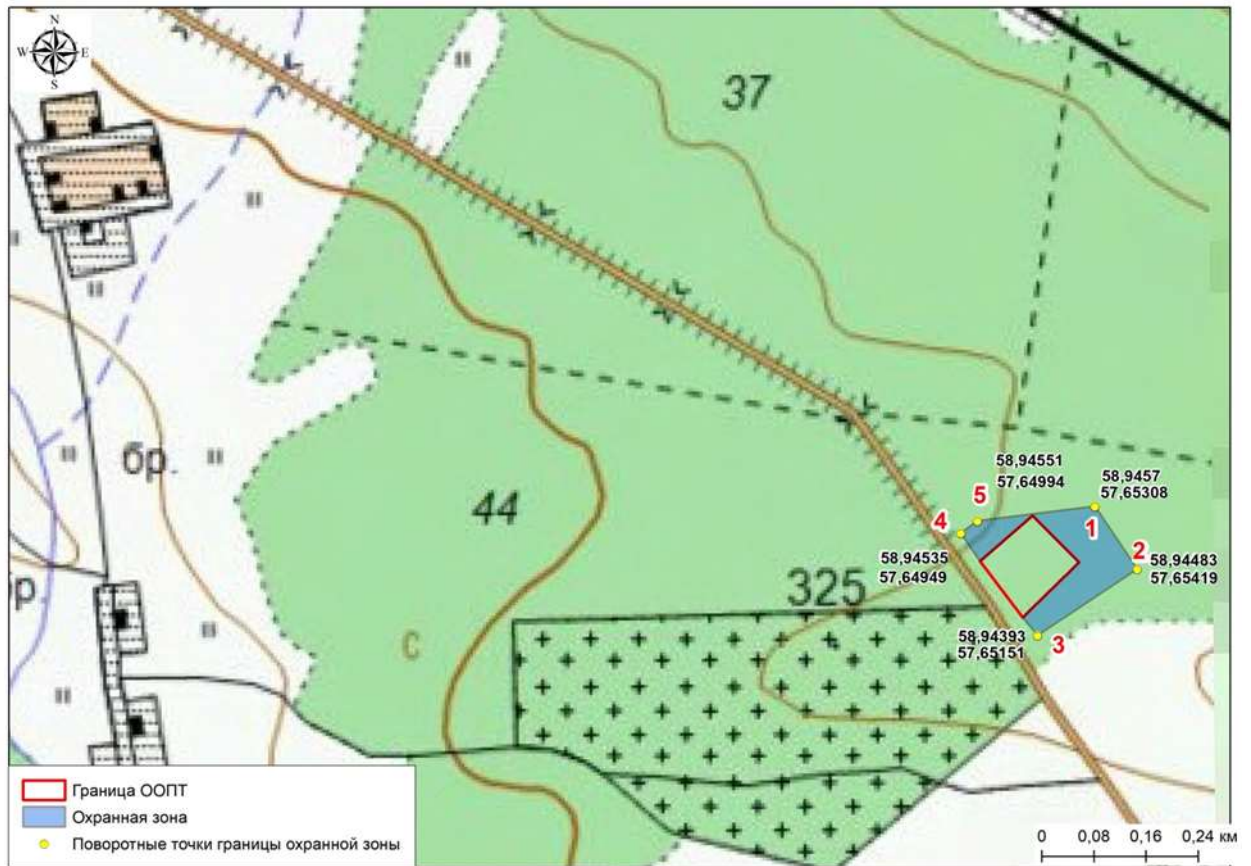
6. На территории охранной зоны запрещены:

- 6.1. Добыча полезных ископаемых, кроме подземных вод;
- 6.2. Сплошные рубки лесных насаждений, за исключением санитарных;
- 6.3. Сбор, размещение, накопление, утилизация, обезвреживание отходов, размещение свалок отходов и мусора;
- 6.4. Загрязнение почв, замусоривание территории, захоронение мусора;
- 6.5. Предоставление садоводческих и дачных участков;
- 6.6. Иная деятельность, оказывающая негативное (вредное) воздействие на природные комплексы памятника природы.

7. На территории охранной зоны разрешена эксплуатация и реконструкция существующих объектов хозяйственной и иной деятельности.

Приложение: Карта-схема границ охранной зоны памятника природы «Темная пещера».

Карта-схема границ охранной зоны памятника природы «Темная пещера»



УТВЕРЖДЕНО
указом губернатора
Пермского края
от _____ № _____

ПОЛОЖЕНИЕ
об охранной зоне памятника природы регионального значения
«Торсуновское озеро»

1. Настоящее Положение об охранной зоне особо охраняемой природной территории регионального значения памятника природы «Торсуновское озеро» (далее – Положение, охранная зона, памятник природы «Торсуновское озеро») разработано в соответствии с Федеральным законом от 14 марта 1995 г. № 33-ФЗ «Об особо охраняемых природных территориях», постановлением Правительства Российской Федерации от 19 февраля 2015 г. № 138 «Об утверждении Правил создания охранных зон отдельных категорий особо охраняемых природных территорий, установления их границ, определения режима охраны и использования земельных участков и водных объектов в границах таких зон», Законом Пермского края от 4 декабря 2015 г. № 565-ПК «Об особо охраняемых природных территориях Пермского края».

2. Охранная зона создана для предотвращения неблагоприятных антропогенных воздействий на памятник природы «Торсуновское озеро» на прилегающих к нему земельных участках, расположенных в границах Очерского муниципального района Пермского края.

3. В границах охранной зоны хозяйственная деятельность осуществляется с соблюдением настоящего Положения, а также иных требований, установленных законодательством Российской Федерации и Пермского края.

4. Площадь охранной зоны составляет 66,8 га.

5. Границы охранной зоны: от точки 1 (57,88438 с.ш.; 54,83645 в.д.) на западной границе квартала 41 Очерского (ранее Кипринского) участкового лесничества Очерского лесничества по прямой до точки 2 (57,88308 с.ш.; 54,85333 в.д.) на восточной границе квартала 41; далее в южном направлении по восточной границе квартала 41 до пересечения с восточной границей памятника природы «Торсуновское озеро»; далее по восточной границе памятника природы до его юго-восточного угла; далее по прямой до точки 3 (57,87018 с.ш.; 54,8454 в.д.); далее по прямой до точки 4 (57,86964 с.ш.; 54,83054 в.д.) на западной границе квартала 50; далее по западным границам кварталов 50 и 41 до точки 1.

6. На территории охранной зоны запрещены:

6.1. Добыча полезных ископаемых, кроме подземных вод;

6.2. Сплошные рубки лесных насаждений, за исключением санитарных и рубок в охранных зонах линейных объектов;

6.3. Сбор, размещение, накопление, утилизация, обезвреживание отходов, размещение свалок отходов и мусора;

6.4. Загрязнение почв, замусоривание территории, захоронение мусора;

6.5. Предоставление садоводческих и дачных участков;

6.6. Иная деятельность, оказывающая негативное (вредное) воздействие на природные комплексы памятника природы.

7. На территории охранной зоны разрешена эксплуатация и реконструкция существующих объектов хозяйственной и иной деятельности.

Приложение: Карта-схема границ охранной зоны памятника природы «Торсуновское озеро».

Карта-схема границ охранной зоны памятника природы «Торсуновское озеро»



УТВЕРЖДЕНО
указом губернатора
Пермского края
от _____ № _____

**ПОЛОЖЕНИЕ
об охранной зоне памятника природы регионального значения
«Усть-Пожвинский лес»**

1. Настоящее Положение об охранной зоне особо охраняемой природной территории регионального значения памятника природы «Усть-Пожвинский лес» (далее – Положение, охранный зона, памятник природы «Усть-Пожвинский лес») разработано в соответствии с Федеральным законом от 14 марта 1995 г. № 33-ФЗ «Об особо охраняемых природных территориях», постановлением Правительства Российской Федерации от 19 февраля 2015 г. № 138 «Об утверждении Правил создания охранных зон отдельных категорий особо охраняемых природных территорий, установления их границ, определения режима охраны и использования земельных участков и водных объектов в границах таких зон», Законом Пермского края от 4 декабря 2015 г. № 565-ПК «Об особо охраняемых природных территориях Пермского края».

2. Охранный зона создана для предотвращения неблагоприятных антропогенных воздействий на памятник природы «Усть-Пожвинский лес» на прилегающих к нему земельных участках, расположенных в границах Юсьвинского муниципального района Пермского края.

3. В границах охранный зоны хозяйственная деятельность осуществляется с соблюдением настоящего Положения, а также иных требований, установленных законодательством Российской Федерации и Пермского края.

4. Площадь охранный зоны составляет 21,5 га.

5. Границы: от точки 1 (58,97531 с.ш.; 56,07608 в.д.) по прямой до точки 2 (58,97293 с.ш.; 56,09376 в.д.); далее по прямой до точки 3 (58,97055 с.ш.; 56,09271 в.д.); далее по прямой до точки 4 (58,96721 с.ш.; 56,07845 в.д.); далее по прямой до точки 1.

6. На территории охранный зоны запрещены:

- 6.1. Добыча полезных ископаемых, кроме подземных вод;
- 6.2. Сплошные рубки лесных насаждений, за исключением санитарных;
- 6.3. Сбор, размещение, накопление, утилизация, обезвреживание отходов, размещение свалок отходов и мусора;
- 6.4. Загрязнение почв, замусоривание территории, захоронение мусора;
- 6.5. Предоставление садоводческих и дачных участков;
- 6.6. Иная деятельность, оказывающая негативное (вредное) воздействие на природные комплексы памятника природы.

7. На территории охранный зоны разрешена эксплуатация

и реконструкция существующих объектов хозяйственной и иной деятельности.

Приложение: Карта-схема границ охранной зоны памятника природы «Усть-Пожвинский лес».

Карта-схема границ охранной зоны памятника природы «Усть-Пожвинский лес»



УТВЕРЖДЕНО
указом губернатора
Пермского края
от _____ № _____

**ПОЛОЖЕНИЕ
об охранной зоне памятника природы регионального значения
«Челвинское болото»**

1. Настоящее Положение об охранной зоне особо охраняемой природной территории регионального значения памятника природы «Челвинское болото» (далее – Положение, охранная зона, памятник природы «Челвинское болото») разработано в соответствии с Федеральным законом от 14 марта 1995 г. № 33-ФЗ «Об особо охраняемых природных территориях», постановлением Правительства Российской Федерации от 19 февраля 2015 г. № 138 «Об утверждении Правил создания охранных зон отдельных категорий особо охраняемых природных территорий, установления их границ, определения режима охраны и использования земельных участков и водных объектов в границах таких зон», Законом Пермского края от 4 декабря 2015 г. № 565-ПК «Об особо охраняемых природных территориях Пермского края».

2. Охранная зона создана для предотвращения неблагоприятных антропогенных воздействий на памятник природы «Челвинское болото» на прилегающих к нему земельных участках, расположенных в границах Добрянского муниципального района Пермского края.

3. В границах охранной зоны хозяйственная деятельность осуществляется с соблюдением настоящего Положения, а также иных требований, установленных законодательством Российской Федерации и Пермского края.

4. Площадь охранной зоны составляет 38,1 га.

5. Границы охранной зоны: от точки 1 (58,9551 с.ш.; 56,92916 в.д.) по прямой до точки 2 на пересечении с р. Рыбной (58,95059 с.ш.; 56,91483 в.д.); далее по прямой до точки 3 (58,95393 с.ш.; 56,90597 в.д.) на левом берегу р. Челвы; далее вверх по течению до пересечения с северной границе квартала 69 Пермского участкового лесничества лесничества; далее по северной и восточной границам квартала 69 до точки 4 (58,95832 с.ш.; 56,9305 в.д.); далее по прямой до точки 1.

6. На территории охранной зоны запрещены:

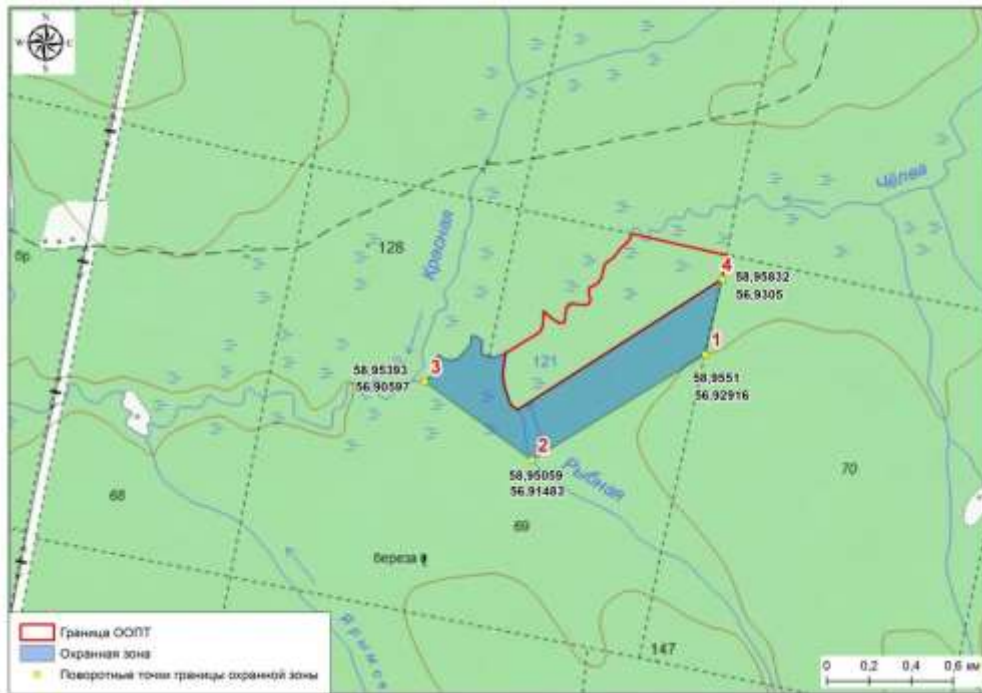
- 6.1. Добыча полезных ископаемых, кроме подземных вод;
- 6.2. Сплошные рубки лесных насаждений, за исключением санитарных;
- 6.3. Сбор, размещение, накопление, утилизация, обезвреживание отходов, размещение свалок отходов и мусора;
- 6.4. Загрязнение почв, замусоривание территории, захоронение мусора;
- 6.5. Предоставление садоводческих и дачных участков;

6.6. Иная деятельность, оказывающая негативное (вредное) воздействие на природные комплексы памятника природы.

7. На территории охранной зоны разрешена эксплуатация и реконструкция существующих объектов хозяйственной и иной деятельности.

Приложение: Карта-схема границ охранной зоны памятника природы «Челвинское болото».

Карта-схема границ охранной зоны памятника природы «Челвинское болото»



УТВЕРЖДЕНО
указом губернатора
Пермского края
от _____ № _____

ПОЛОЖЕНИЕ
об охранной зоне памятника природы регионального значения
«Шлюпинский камень»

1. Настоящее Положение об охранной зоне особо охраняемой природной территории регионального значения памятника природы «Шлюпинский камень» (далее – Положение, охранный зона, памятник природы «Шлюпинский камень») разработано в соответствии с Федеральным законом от 14 марта 1995 г. № 33-ФЗ «Об особо охраняемых природных территориях», постановлением Правительства Российской Федерации от 19 февраля 2015 г. № 138 «Об утверждении Правил создания охранных зон отдельных категорий особо охраняемых природных территорий, установления их границ, определения режима охраны и использования земельных участков и водных объектов в границах таких зон», Законом Пермского края от 4 декабря 2015 г. № 565-ПК «Об особо охраняемых природных территориях Пермского края».

2. Охранный зона создана для предотвращения неблагоприятных антропогенных воздействий на памятник природы «Шлюпинский камень» на прилегающих к нему земельных участках, расположенных в границах Березовского муниципального района Пермского края.

3. В границах охранный зоны хозяйственная деятельность осуществляется с соблюдением настоящего Положения, а также иных требований, установленных законодательством Российской Федерации и Пермского края.

4. Площадь охранный зоны составляет 30,6 га.

5. Границы охранный зоны: от точки 3 (57,52221 с.ш.; 57,12766 в.д.) на правом берегу р. Шаквы, по прямой до точки 4 (57,52571 с.ш.; 57,12481 в.д.), находящейся на линии ЛЭП; далее в восточном направлении на точку 5 (57,5286 с.ш.; 57,13477 в.д.) и точку 1 (57,52881 с.ш.; 57,14487 в.д.); далее по прямой до точки 2 (с.ш.; в.д.); далее по северной и западной границе памятника природы «Шлюпинский камень» до пересечения с правым берегом р. Шаквы; далее вниз по течению по р. Шаквы до точки 1.

6. На территории охранный зоны запрещены:

- 6.1. Добыча полезных ископаемых, кроме подземных вод;
- 6.2. Сплошные рубки лесных насаждений, за исключением санитарных и рубок в охранных зонах линейных объектов;
- 6.3. Сбор, размещение, накопление, утилизация, обезвреживание отходов, размещение свалок отходов и мусора;
- 6.4. Загрязнение почв, замусоривание территории, захоронение мусора;

6.5. Предоставление садоводческих и дачных участков;

6.6. Иная деятельность, оказывающая негативное (вредное) воздействие на природные комплексы памятника природы.

7. На территории охранной зоны разрешена эксплуатация и реконструкция существующих объектов хозяйственной и иной деятельности.

Приложение: Карта-схема границ охранной зоны памятника природы «Шлюпинский камень».

Карта-схема границ охранной зоны памятника природы «Шлюпинский камень»

